

Головна » Життя » Суспільство

Як змінить карту України глобальне підняття рівня моря: найгірший сценарій

10:30 10.06.2026 Ср

2 хв


Чи правда, що кліматичні зміни загрожують затопленням українських земель?



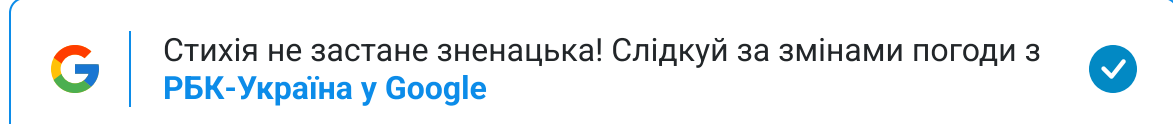
ІРИНА КОСТЕНКО



КАТЕРИНА ГОНЧАРОВА



Середній глобальний рівень моря поступово підвищується (фото ілюстративне: Getty Images)



Кліматичні зміни не можуть не впливати на рівень Світового океану. Вже зараз фахівці досліджують потенційні наслідки цих глобальних процесів для України.

Про це розповіла в інтерв'ю РБК-Україна експертка кліматичного відділу громадської організації "Екодія" Софія Садогурська.

Що відбувається з рівнем Світового океану зараз

Спеціаліст нагадала, що впродовж тривалого часу рівень Світового океану залишався практично незмінним.

"Протягом останніх 3000 років його незначні коливання не перевищували 0,2 мм на рік", - уточнила Садогурська.

Проте за період 1901-2010 років - середній глобальний рівень моря "вже підвищився майже на 20 см".

Про це свідчать дані Міжурядової групи експертів зі зміни клімату.

"І темпи зростання - лише прискорюються", - констатувала експертка ГО "Екодія".

Читайте також: [Не просто карти чи слова: в УкрГМЦ розкрили всю правду про роботу синоптиків і прогнози](#)

Як змінить карту України підняття рівня моря

Садогурська розповіла, що рамкове дослідження потенційних наслідків для України від підняття рівня Світового океану, яке вчені вже спостерігають як наслідок зміни клімату, має назву "Вода близько".

"У цьому дослідженні ми поставили собі за ціль приблизно оцінити, як на прибережні території південних областей України можуть вплинути ці глобальні процеси", - пояснила експертка громадської організації.

За даними спеціалістів, "якщо не скорочувати викиди парникових газів, у 2100 році в Україні можна очікувати затоплення території площею майже 650 тисяч гектарів".

"А якщо враховувати підвищення рівня води через природні чинники, наприклад, шторми, то до 1 мільйона гектарів", - додала Садогурська.

Вона уточнила, що це за площею - майже як Тернопільська область.

Читайте також: [Великий Луг відроджується? Які наслідки має підрив Каховської ГЕС через три роки](#)

При цьому **найбільшого впливу можуть зазнати**, за словами експертки:

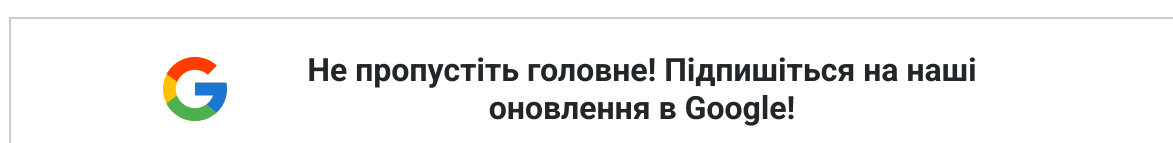
- Херсонська область;
- Одеська область;
- Крим.

"Знову-таки, це не означає, що ці території обов'язково опиняться під водою. Але якщо справдяться найпесимістичніші прогнози вчених (тобто потепління до кінця сторіччя перевищить 4°C), то до таких наслідків варто бути готовими", - підсумувала Садогурська.

Нагадаємо, раніше ми розповідали, як зміни клімату загрожують півдню нашої країни.

Крім того, ми пояснювали, чи загрожує Україні гідрологічна посуха та чому міліють річки.

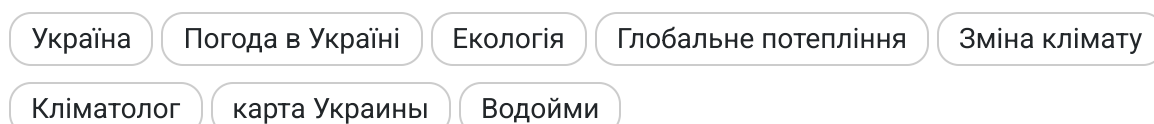
Читайте також, чому в Україні частішають паводки та посухи.



Або читайте нас там, де вам зручно!




Більше по темі:



Реклама

Ad

НОВИНИ



У Чебоксарах прогрімилі вибухи. Під ударом завод деталей для "Шахедів" і "Калібрів"

АНАЛІТИКА

Катерина Гончарова
кореспондент РБК-Україна

Спека, зливи та дефіцит води. Що чекає Україну через глобальну зміну клімату

Реклама

Ad

НОВИНИ

Новини України
Війна в Україні
Економіка
Світ
Надзвичайні події

ПОЛІТИКА

Контакти
Команда
Вакансії в РБК-Україна

БІЗНЕС

Економіка
Фінанси
Авто
Теч
Енергетика
Біла економіка

АНАЛІТИКА

Статті
Інтерв'ю
Точка зору

ЖИТТЯ

Гроші
Зміни
Освіта
Суспільство

РОЗВАГИ

Шоу бізнес
Поради
Гороскопи
Свята
Цікаве
Спорт

LIFESTYLE

Психологія
Їжа
Подорожі
Здорове життя
Мода та краса

РБК - УКРАЇНА UA | EN | RU

Про компанію

Розмістити рекламу

Редакційна політика і стандарти
Як стати нашим автором
Правила користування
Правова інформація
Політика конфіденційності
Контакти
Команда
Вакансії в РБК-Україна



Інформаційний портал «РБК-Україна» має тримовну версію (українську, російську та англійську), головна сторінка portalu - <https://www.rbc.ua>. Фотографії, зображення належать їх правласникам. Всі фотографії на Порталі, авторами яких є журналісти «РБК-Україна», розміщені на умовах ліцензії Creative Commons Attribution 4.0 International. Редакція «РБК-Україна» може не поділяти точку зору авторів. Оціночні судження не підлягають спростуванню та доведеною їх правдивості. За достовірність та зміст реклами відповдальність несе рекламодавець. Матеріали, позначені плашкою: «Прес-реліз», «Спецпроект», «Партнерський матеріал», «Проток», «Благодійність», «Резонанс» розміщуються на правах реклами і призначені, як правило, для осіб, які досягли 21-річного віку. «Новини компанії» - це інформаційний формат: що охоплює новини, події та оголошення, пов'язані з діяльністю компанії, базуються на пресрелізах, які випускають самі компанії. І за які редакція не несе відповідальність. Онлайн-медіа «РБК-Україна» призначене для осіб віком від 21 року.