

DeepState: ЗСУ просунулись на 11 км в Курській області, але майже втратили Нью-Йорк

[Читати на російськом](#) | [Read in English](#)

DeepState: ЗСУ просунулись на 11 км в Курській області, але майже втратили Нью-Йорк

Україна розширила плацдарм в Курській області на 80 кв. км, розповіли аналітики DeepState. Також вони показали небезпеку просування ворога у бік Торцеька та Покровська.

Підрозділи ЗСУ розширили плацдарм під час прориву в Курській області, зайнявши ще три населених пункти. Тим часом ЗС РФ також мають певне просування в Україні на відстань від 600 м до 2 км. Ворог окупував Нью-Йорк майже на 100%. Про деталі ситуації на фронті станом на 19 серпня аналітики проєкту DeepState написали у Telegram-каналі.

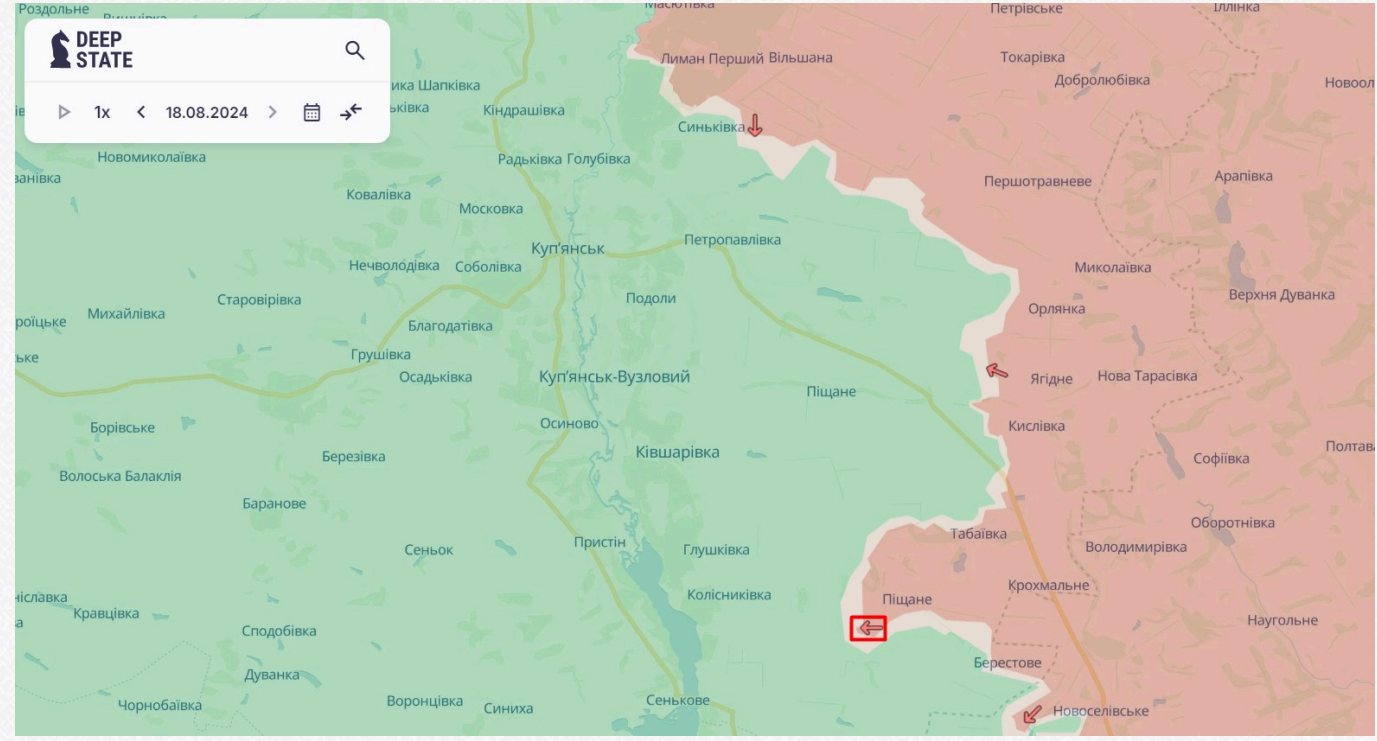
Против в Курську область — деталі станом на 19 серпня

Українські військові зайняли території у РФ на захід від міста Суджа — є просування південніше шляху, який веде на Рильськ. Населені пункти, біля яких є успіхи в українців — це Апанасівка, Снагость, Отруб (неподалік від мосту у Званному). Також є успіхи біля Ольгівки (поруч з Коренево). На карті бойових дій DeepState бачимо, що передова лінія змістилась на майже 12 км у напрямку зі сходу на захід: плацдарм на Курціні розширився на 80 кв. км.



Бой в Україні — де просунулись ЗС РФ Харківська область

Тим часом ЗС РФ продовжують намагатись просунутись в Україні на Куп'янському напрямку, ідеться у аналітиці DeepState. Станом на 19 серпня ворогу вдалось пройти ще 600 м біля села Піщане, розташованого південніше Куп'янська. Відстань між південним та північним флангами ворога на даній ділянці — близько 27 км.

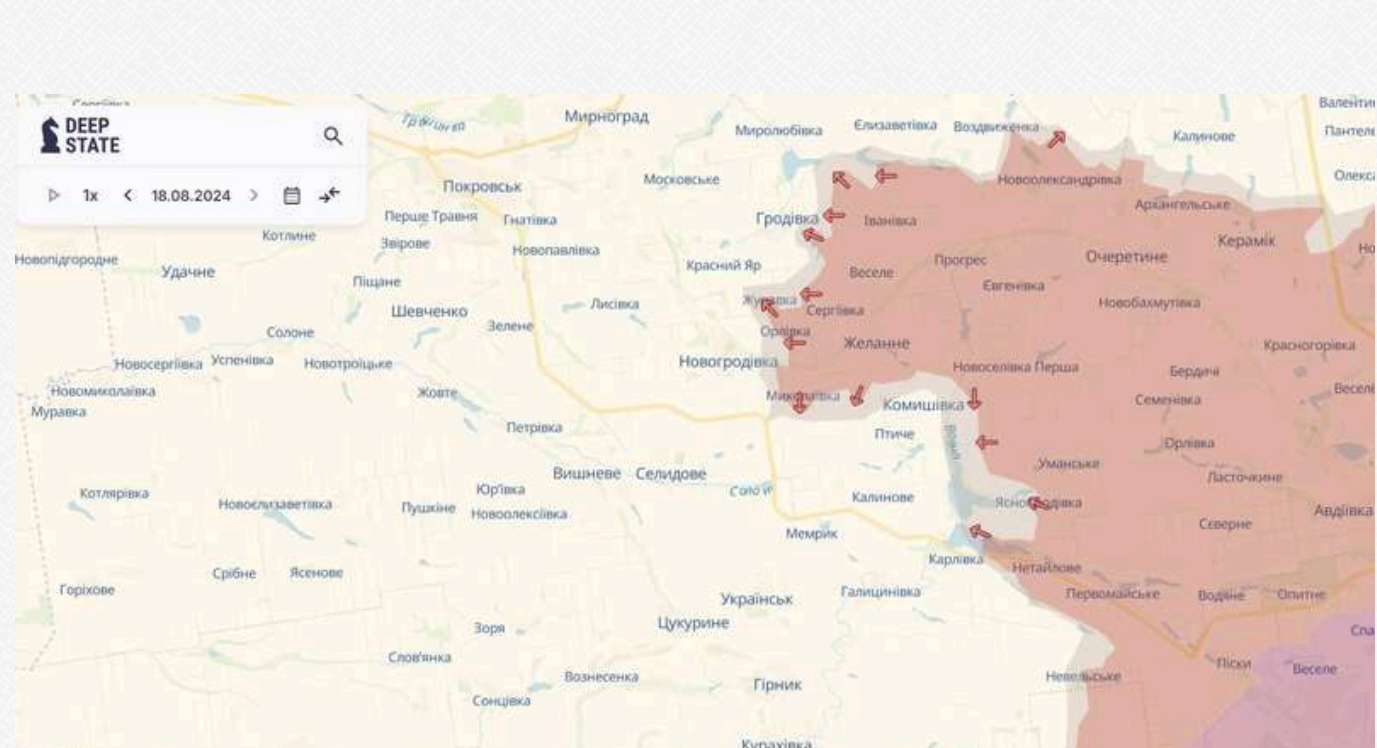
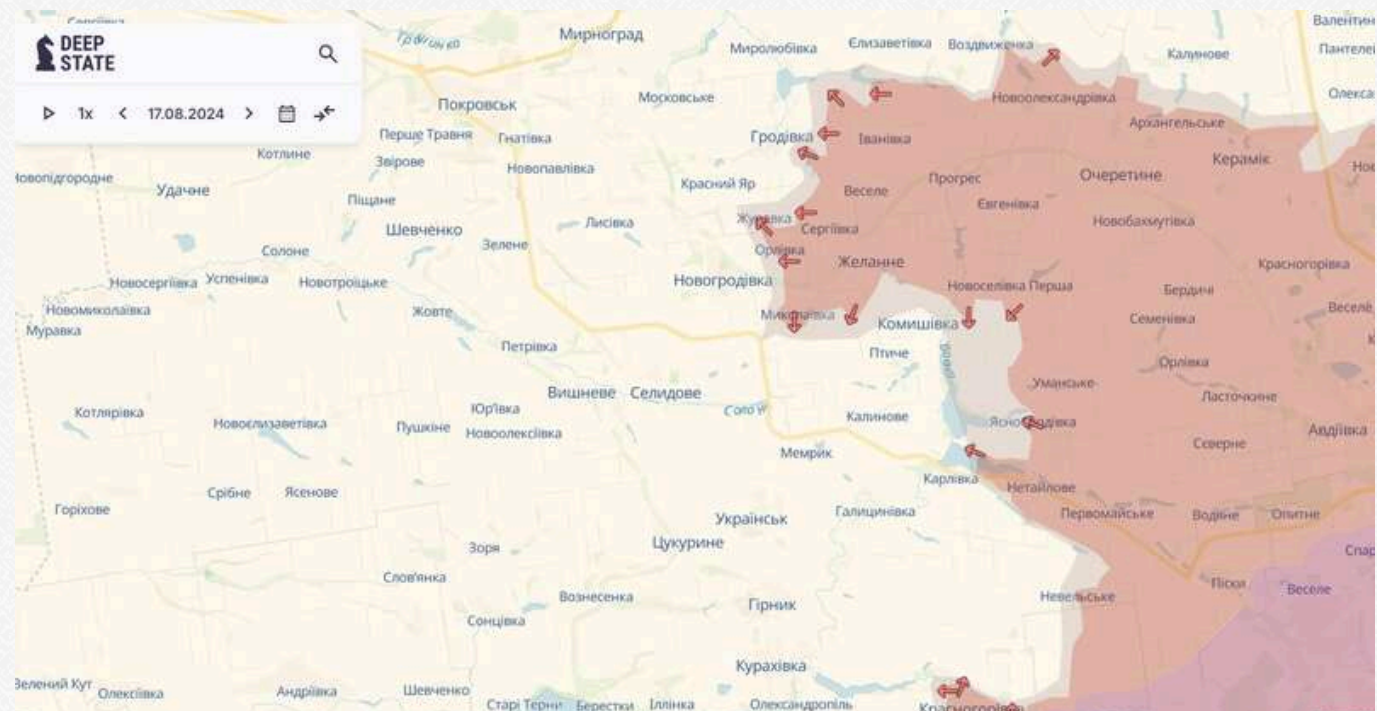


Війна з РФ — ситуація на Куп'янському напрямку 18 серпня

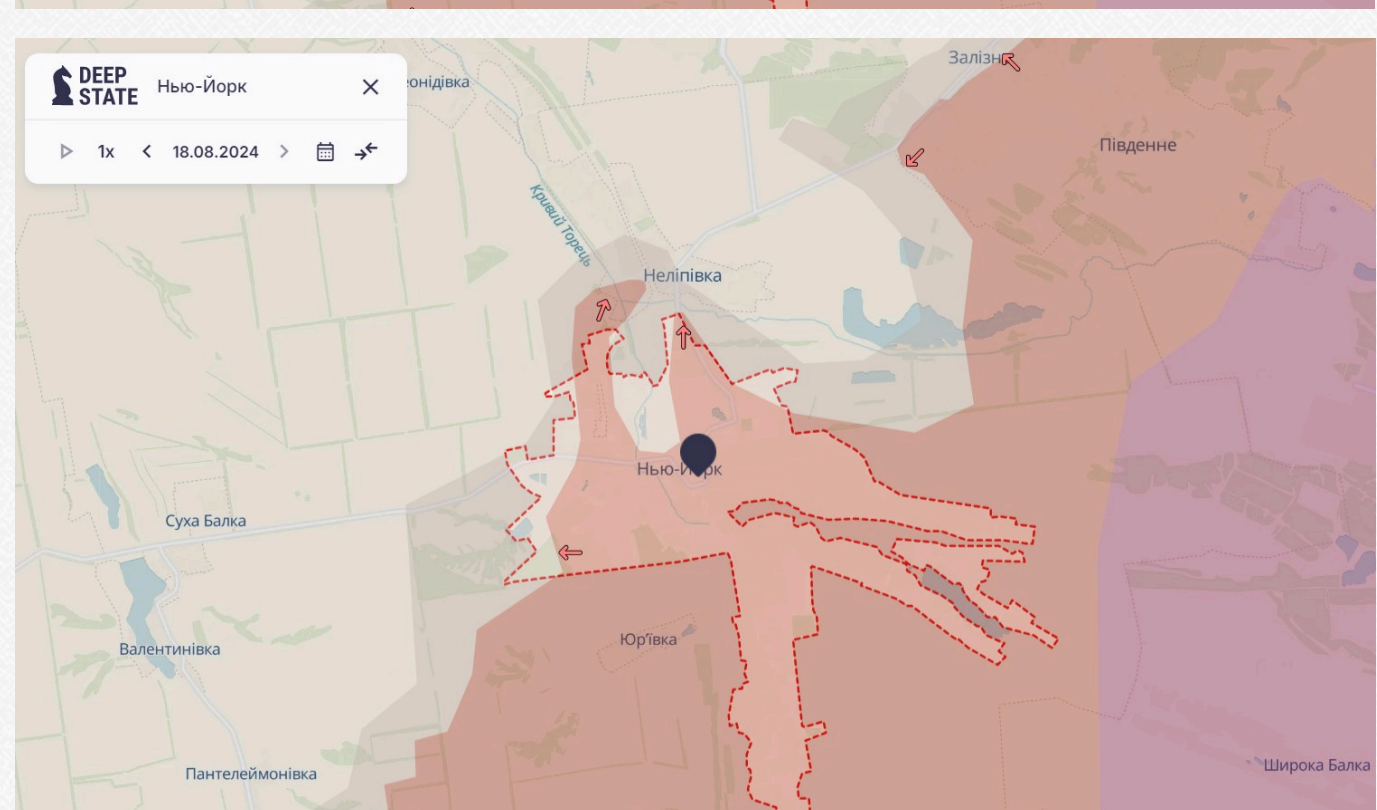
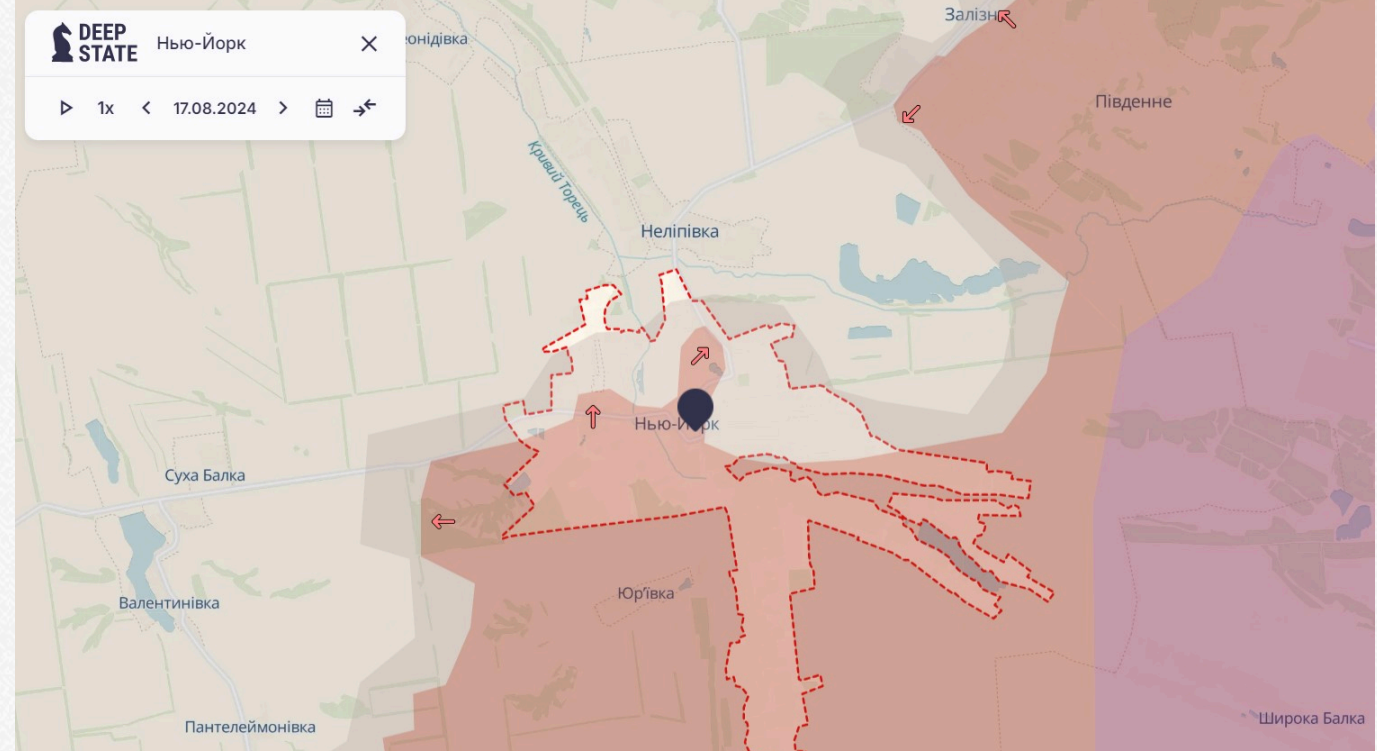
Фото: DeepState

Донецька область

На Донецькому напрямку аналітики назвали чотири населених пункти, розташованих по дузі поруч з Мирноградом та Покровськом — біля них у ЗС РФ є просування. У звіті згадали Скучне, Миколаївку, Залізнянське, Новожеланне. Орієнтовна відстань, на яку довелось відступати ЗСУ — від 600 м до 2 км. Відстань між флангами ворога на дузі від Миколаївки до Карлівки — близько 11 км.



Інша ділянка, де росіяни мають успіхи — це район Нью-Йорка, вказано у поясненні DeepState. На карті бойових дій бачимо зміни — ЗС РФ зайняли майже весь населений пункт і дістались до села Неліпівка. У Нью-Йорку є райони, підконтрольні українцям, показали аналітики. Один з них розташований на півночі і охоплений двома російськими "язиками", другий — на західних околицях, і невелика ділянка — на сході.



Теги: [Донецька область](#) | [Донецька область](#) | [Нью-Йорк](#) | [Нападение России на Украину](#) | [Напад Росії на Україну](#) | [Война](#)

[Війна](#) | [ЗСУ](#) | [ВСУ](#) | [Курська область](#) | [Прорив кордону в Курській області](#) | [Курська область](#)**Олексій Дем'яненко**
РЕДАКТОР СТРИЧКИ НОВИН

19 серпня 2024 г., 09:22 | Переглядів: 2866

Коментарі: 0

[Роздрукувати](#) | [Надіслати товаришу](#)

Коментарі:

comments powered by Disqus

Голова Про нас Статті Архів Закони Контакти	Новини Рейдерство Корупція Економіка Новини сайту	Конфлікти Політика Корпоративні конфлікти Кримінал	Позиція Коментарі Різне	Думка Політика Економіка	Події	Війна Відео Блоги
---	--	--	--------------------------------------	---------------------------------------	--------------	--------------------------------