

# ISW: Збройні сили просунулися на Харківському напрямку, а вояки розійшлися в Донецькій області

Ворог не втримав позицій у Донецькій області

Військовий експерт ІСВ спостерігав нещодавно геолокаційні кадри, які показують, що російські війська перетнули річку Вовча, даючи їм змогу атакувати просуваються російські ополченці на південь від Співська, на північний захід від Авдіївки та на захід від Донецька.

Прод продовжує Інституту вивчення війни (ISW).

Схід України. Операція №1 – Харківська область

Сили оборони України нещодавно просунулися у Харківській області 11 липня. Геолокаційні кадри, опубліковані 11 липня, показують, що ЗСУ незначно просунулися на схід у північній частині Півдня.

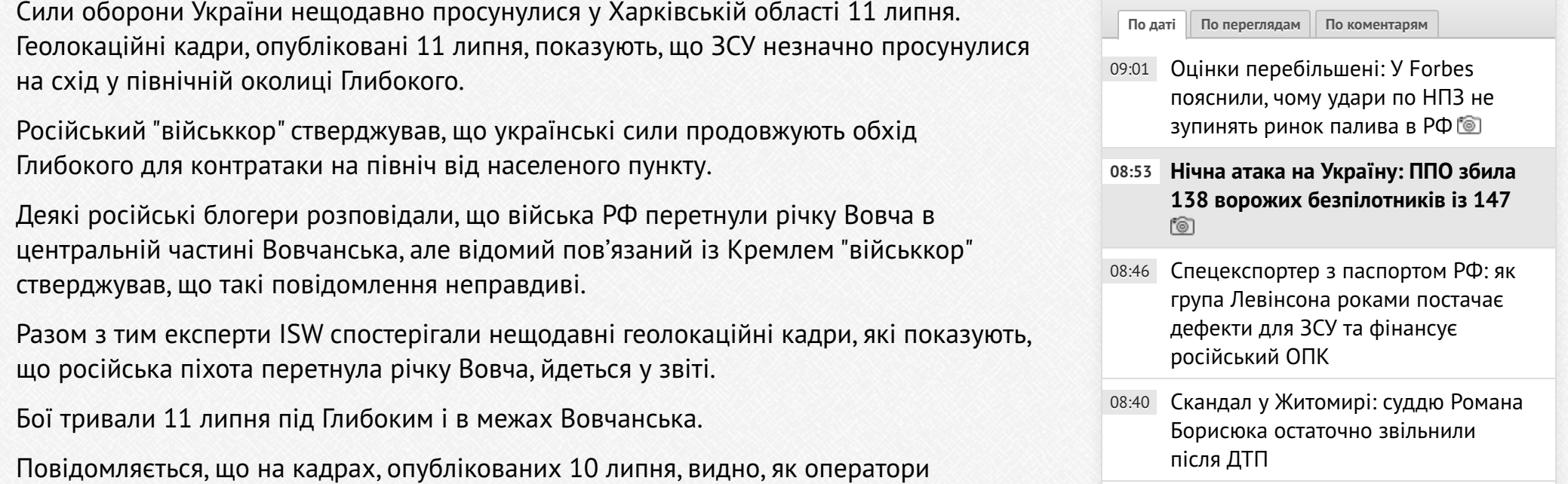
Російський "військовик" стверджував, що українські сили продовжують обхід Півдня для контратаки на північ від населеного пункту.

Деякі російські блогери розповідали, що війська РФ перетнули річку Вовча в центральній частині Вовчанська, але відомий пов'язаний із Кремлем "військовик" стверджував, що такі повідомлення неправдиві.

Разом з тим експерт ІСВ спостерігав нещодавні геолокаційні кадри, які показують, що російська піхота перетнула річку Вовча, даючи їм змогу атакувати просуваються російські ополченці на південь від Співська, на північний захід від Авдіївки та на захід від Донецька.

Бой тривав 11 липня під Півдням в і межах Вовчанська.

Повідомляється, що на кадрах, опублікованих 10 липня, видно, як оператори безпілотників російського "Африканського корпусу" літять на Харківському напрямку після того, як 9 липня Мініоборони РФ підтвердили перекидання двох підрозділів "Африканського корпусу" в цей район.



Assessed Control of Terrain Around Kharkiv as of July 11, 2024, 3:00 PM ET

Geographical coordinates: 49° 45' N, 37° 45' E

Scale: 0 to 80 Kilometers

Map by George Borner, Kostiantyn Shcherbakov, Nov Mykhailenko, Daniel Mucilo, Thomas Bergman, Michael Becker, Tom Thacker, Benjamin Cavallaro, and Matthew Herper. Source: Satellite imagery from the Study of War and Aerial Reconnaissance Project.

Legend: Significant Fighting in the past 24 Hours, Assessed Russian Advances in Ukraine, Reported Ukrainian Partisan Warfare, Russian-controlled Ukrainian Territory before February 24, Claimed Russian Control over Ukrainian Territory, Russian Field Fortifications over Ukrainian Territory, Assessed Russian-controlled Ukrainian Territory, Claimed Russian Counteroffensive, Assessed Russian advances in areas where ISW assesses Russian forces have operated in or launched attacks against but do not control.



Assessed Control of Terrain Around Vovchansk as of July 11, 2024, 3:00 PM ET

Geographical coordinates: 49° 45' N, 37° 45' E

Scale: 0 to 80 Kilometers

Map by George Borner, Kostiantyn Shcherbakov, Nov Mykhailenko, Daniel Mucilo, Thomas Bergman, Michael Becker, Tom Thacker, Benjamin Cavallaro, and Matthew Herper. Source: Satellite imagery from the Study of War and Aerial Reconnaissance Project.

Legend: Significant Fighting in the past 24 Hours, Assessed Russian Advances in Ukraine, Reported Ukrainian Partisan Warfare, Russian-controlled Ukrainian Territory before February 24, Claimed Russian Control over Ukrainian Territory, Russian Field Fortifications over Ukrainian Territory, Assessed Russian-controlled Ukrainian Territory, Claimed Russian Counteroffensive, Assessed Russian advances in areas where ISW assesses Russian forces have operated in or launched attacks against but do not control.

Операція №2 – Луганська область

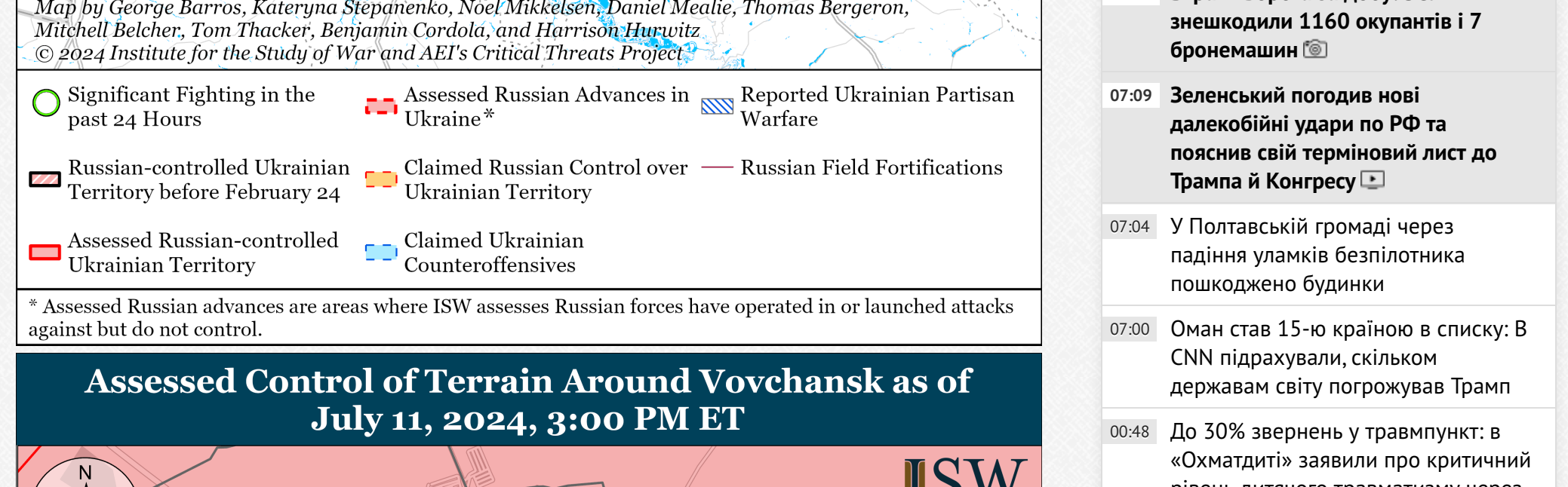
11 липня російські окупанти продовжували наступ на лінії Куп'янка – Сватове – Кременна, однак підтвердили зміни лінії фронту не було.

Російські "військовики" стверджували, що війська РФ наступають біля Синьківки, Петропавлівки, Піщаного та Берестового, коло Мохівки та біля Трояки 10 і 11 липня.

Інший російський блогер стверджував нещодавно заяву про захоплення російськими військами селища Сватівське (на північний захід від Сватова) і заявив, що війська РФ ведуть бойову розвідку поблизу населеного пункту.

Російські загарбники також продовжували штурми біля Невського (на північний захід від Кременіно).

Голова Харківської обласної військової адміністрації Олег Синегубов заявив, що окупанти зазнали ударів керуваннями бомбами по Борівці (на захід від Сватова).



Assessed Control of Terrain Around Luhansk Oblast as of July 11, 2024, 3:00 PM ET

Geographical coordinates: 49° 45' N, 37° 45' E

Scale: 0 to 80 Kilometers

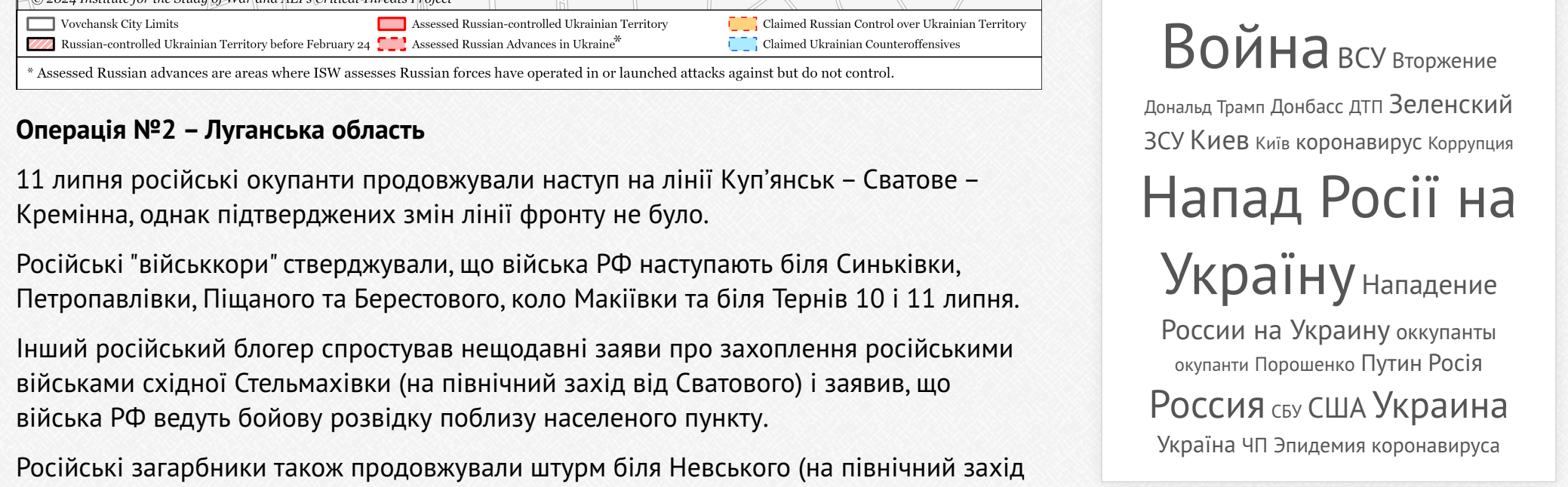
Map by George Borner, Kostiantyn Shcherbakov, Nov Mykhailenko, Daniel Mucilo, Thomas Bergman, Michael Becker, Tom Thacker, Benjamin Cavallaro, and Matthew Herper. Source: Satellite imagery from the Study of War and Aerial Reconnaissance Project.

Legend: Significant Fighting in the past 24 Hours, Assessed Russian Advances in Ukraine, Reported Ukrainian Partisan Warfare, Russian-controlled Ukrainian Territory before February 24, Claimed Russian Control over Ukrainian Territory, Russian Field Fortifications over Ukrainian Territory, Assessed Russian-controlled Ukrainian Territory, Claimed Russian Counteroffensive, Assessed Russian advances in areas where ISW assesses Russian forces have operated in or launched attacks against but do not control.

Операція №3 – Донецька область

Війська РФ нещодавно просунулися на південь від Співська. Геолокаційні кадри, опубліковані 11 липня, показують, що окупанти просунулися вважкою бурелому на північний схід від Зародівки.

11 липня російські загарбники вели наступальні операції в районі Родолівки та Верещакинського.



Assessed Control of Terrain Around Donetsk as of July 11, 2024, 3:00 PM ET

Geographical coordinates: 49° 45' N, 37° 45' E

Scale: 0 to 80 Kilometers

Map by George Borner, Kostiantyn Shcherbakov, Nov Mykhailenko, Daniel Mucilo, Thomas Bergman, Michael Becker, Tom Thacker, Benjamin Cavallaro, and Matthew Herper. Source: Satellite imagery from the Study of War and Aerial Reconnaissance Project.

Legend: Significant Fighting in the past 24 Hours, Assessed Russian Advances in Ukraine, Reported Ukrainian Partisan Warfare, Russian-controlled Ukrainian Territory before February 24, Claimed Russian Control over Ukrainian Territory, Russian Field Fortifications over Ukrainian Territory, Assessed Russian-controlled Ukrainian Territory, Claimed Russian Counteroffensive, Assessed Russian advances in areas where ISW assesses Russian forces have operated in or launched attacks against but do not control.

Операція №4 – Харківська область

Ополченці повідомляють, що російські сили просунулися на захід від Авдіївки.

Геолокаційні кадри, опубліковані 11 липня, показують, що російські сили просунулися на захід від Авдіївки.

Геолокаційні кадри, опубліковані 11 липня, показують, що російські сили просунулися на захід від Авдіївки.

Геолокаційні кадри, опубліковані 11 липня, показують, що російські сили просунулися на захід від Авдіївки.

Геолокаційні кадри, опубліковані 11 липня, показують, що російські сили просунулися на захід від Авдіївки.

Геолокаційні кадри, опубліковані 11 липня, показують, що російські сили просунулися на захід від Авдіївки.

Геолокаційні кадри, опубліковані 11 липня, показують, що російські сили просунулися на захід від Авдіївки.

Геолокаційні кадри, опубліковані 11 липня, показують, що російські сили просунулися на захід від Авдіївки.

Геолокаційні кадри, опубліковані 11 липня, показують, що російські сили просунулися на захід від Авдіївки.

Геолокаційні кадри, опубліковані 11 липня, показують, що російські сили просунулися на захід від Авдіївки.

Геолокаційні кадри, опубліковані 11 липня, показують, що російські сили просунулися на захід від Авдіївки.

Геолокаційні кадри, опубліковані 11 липня, показують, що російські сили просунулися на захід від Авдіївки.

Геолокаційні кадри, опубліковані 11 липня, показують, що російські сили просунулися на захід від Авдіївки.

Геолокаційні кадри, опубліковані 11 липня, показують, що російські сили просунулися на захід від Авдіївки.

Геолокаційні кадри, опубліковані 11 липня, показують, що російські сили просунулися на захід від Авдіївки.

Геолокаційні кадри, опубліковані 11 липня, показують, що російські сили просунулися на захід від Авдіївки.

Геолокаційні кадри, опубліковані 11 липня, показують, що російські сили просунулися на захід від Авдіївки.

Геолокаційні кадри, опубліковані 11 липня, показують, що російські сили просунулися на захід від Авдіївки.

Геолокаційні кадри, опубліковані 11 липня, показують, що російські сили просунулися на захід від Авдіївки.

Геолокаційні кадри, опубліковані 11 липня, показують, що російські сили просунулися на захід від Авдіївки.

Геолокаційні кадри, опубліковані 11 липня, показують, що російські сили просунулися на захід від Авдіївки.

Геолокаційні кадри, опубліковані 11 липня, показують, що російські сили просунулися на захід від Авдіївки.

Геолокаційні кадри, опубліковані 11 липня, показують, що російські сили просунулися на захід від Авдіївки.

Геолокаційні кадри, опубліковані 11 липня, показують, що російські сили просунулися на захід від Авдіївки.

Геолокаційні кадри, опубліковані 11 липня, показують, що російські сили просунулися на захід від Авдіївки.

Геолокаційні кадри, опубліковані 11 липня, показують, що російські сили просунулися на захід від Авдіївки.

Геолокаційні кадри, опубліковані 11 липня, показують, що російські сили просунулися на захід від Авдіївки.

Геолокаційні кадри, опубліковані 11 липня, показують, що російські сили просунулися на захід від Авдіївки.

Геолокаційні кадри, опубліковані 11 липня, показують, що російські сили просунулися на захід від Авдіївки.

Геолокаційні кадри, опубліковані 11 липня, показують, що російські сили просунулися на захід від Авдіївки.

Геолокаційні кадри, опубліковані 11 липня, показують, що російські сили просунулися на захід від Авдіївки.

Геолокаційні кадри, опубліковані 11 липня, показують, що російські сили просунулися на захід від Авдіївки.

Геолокаційні кадри, опубліковані 11 липня, показують, що російські сили просунулися на захід від Авдіївки.

Геолокаційні кадри, опубліковані 11 липня, показують, що російські сили просунулися на захід від Авдіївки.

Геолокаційні кадри, опубліковані 11 липня, показують, що російські сили просунулися на захід від Авдіївки.

Геолокаційні кадри, опубліковані 11 липня, показують, що російські сили просунулися на захід від Авдіївки.

Геолокаційні кадри, опубліковані 11 липня, показують, що російські сили просунулися на захід від Авдіївки.

Геолокаційні кадри, опубліковані 11 липня, показують, що російські сили просунулися на захід від Авдіївки.

Геолокаційні кадри, опубліковані 11 липня, показують, що російські сили просунулися на захід від Авдіївки.

Геолокаційні кадри, опубліковані 11 липня, показують, що російські сили просунулися на захід від Авдіївки.

Геолокаційні кадри, опубліковані 11 липня, показують, що російські сили просунулися на захід від Авдіївки.

Геолокаційні кадри, опубліковані 11 липня, показують, що російські сили просунулися на захід від Авдіївки.

Геолокаційні кадри, опубліковані 11 липня, показують, що російські сили просунулися на захід від Авдіївки.

Геолокаційні кадри, опубліковані 11 липня, показують, що російські сили просунулися на захід від Авдіївки.

Геолокаційні кадри, опубліковані 11 липня, показують, що російські сили просунулися на захід від Авдіївки.

Геолокаційні кадри, опубліковані 11 липня, показують, що російські сили просунулися на захід від Авдіївки.

Геолокаційні кадри, опубліковані 11 липня, показують, що російські сили просунулися на захід від Авдіївки.

Геолокаційні кадри, опубліковані 11 липня, показують, що російські сили просунулися на захід від Авдіївки.

Геолокаційні кадри, опубліковані 11 липня, показують, що російські сили просунулися на захід від Авдіївки.

Геолокаційні кадри, опубліковані 11 липня, показують, що російські сили просунулися на захід від Авдіївки.

Геолокаційні кадри, опубліковані 11 липня, показують, що російські сили просунулися на захід від Авдіївки.

Геолокаційні кадри, опубліковані 11 липня, показують, що російські сили просунулися на захід від Авдіївки.

Геолокаційні кадри, опубліковані 11 липня, показують, що російські сили просунулися на захід від Авдіївки.

Геолокаційні кадри, опубліковані 11 липня, показують, що російські сили просунулися на захід від Авдіївки.

Геолокаційні кадри, опубліковані 11 липня, показують, що російські сили просунулися на захід від Авдіївки.

Геолокаційні кадри, опубліковані 11 липня, показують, що російські сили просунулися на захід від Авдіївки.

Геолокаційні кадри, опубліковані 11 липня, показують, що російські сили просунулися на захід від Авдіївки.

Геолокаційні кадри, опубліковані 11 липня, показують, що російські сили просунулися на захід від Авдіївки.

Геолокаційні кадри, опубліковані 11 липня, показують, що російські сили просунулися на захід від Авдіївки.

Геолокаційні кадри, опубліковані 11 липня, показують, що російські сили просунулися на захід від Авдіївки.

Геолокаційні кадри, опубліковані 11 липня, показують, що російські сили просунулися на захід від Авдіївки.

Геолокаційні кадри, опубліковані 11 липня, показують, що російські сили просунулися на захід від Авдіївки.

Геолокаційні кадри, опубліковані 11 липня, показують, що російські сили просунулися на захід від Авдіївки.

Геолокаційні кадри, опубліковані 11 липня, показують, що російські сили просунулися на захід від Авдіївки.

Геолокаційні кадри, опубліковані 11 липня, показують, що російські сили просунулися на захід від Авдіївки.

Геолокаційні кадри, опубліковані 11 липня, показують, що російські сили просунулися на захід від Авдіївки.

Геолокаційні кадри, опубліковані 11 липня, показують, що російські сили просунулися на захід від Авдіївки.

Геолокаційні кадри, опубліковані 11 липня, показують, що російські сили просунулися на захід від Авдіївки.

Геолокаційні кадри, опубліковані 11 липня, показують, що російські сили просунулися на захід від Авдіївки.

Геолокаційні кадри, опубліковані 11 липня, показують, що російські сили просунулися на захід від Авдіївки.

Геолокаційні кадри, опубліковані 11 липня, показують, що російські сили просунулися на захід від Авдіївки.

Геолокаційні кадри, опубліковані 11 липня, показують, що російські сили просунулися на захід від Авдіївки.

Геолокаційні кадри, опубліковані 11 липня, показують, що російські сили просунулися на захід від Авдіївки.

Геолокаційні кадри, опубліковані 11 липня, показують, що росій