Головна › Статті › Війна › Різне › ЗСУ відбивають серію атак під Авдіївкою: карти ISW

ЗСУ відбивають серію атак під Авдіївкою: карти ISW

Читать на русском | Read in English

ЗСУ відбивають серію атак під Авдіївкою: карти ISW

Українські сили повернули кілька невстановлених позицій у районі Табаївки. Оперативна обстановка у Бердичах, Орлівці та Тоненькому стабілізується, а українські сили відбивають російські атаки у цих населених пунктах.

Про це повідомляє Інститут вивчення війни (ISW).

Операція №1 – Луганська область

3 березня позиційні бої продовжились на лінії Куп'янськ – Кремінна. Відомий російський військовий блогер заявив, що українські сили повернули кілька невстановлених позицій у районі Табаївки (на південний схід від Куп'янська).

Позиційні бої тривали:

- під Синьківкою;
- на південний схід від Куп'янська в районі Табаївки;
- на захід від Кремінної в районі Тернів та Ямполівки;
- південніше Кремінної в районі Білогорівки та Верхньокам'янського.

Спікер Східного угруповання військ Ілля Євлаш заявив, що російські війська дещо знизили інтенсивність своїх наступальних операцій та закріплюють нові позиції на Куп'янському напрямі.

Євлаш додав, що російські війська перегруповуються та готують ударні групи на Лиманському напрямі, перекидають сили до районів Тернів та Ямполівки.

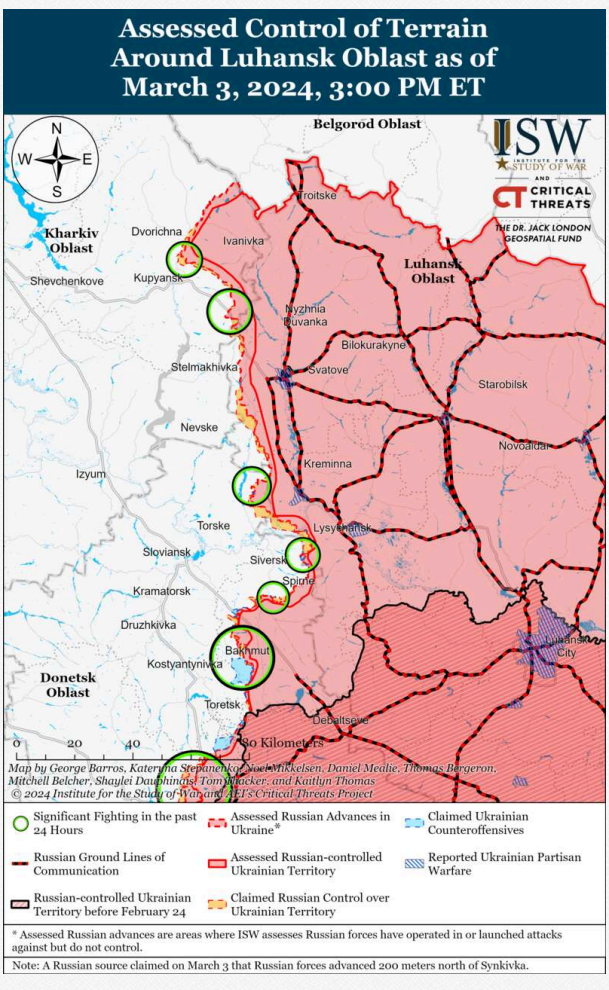

Assessed Control of Terrain Around Luhansk Oblast as of March 3, 2024, 3:00 PM ET

N
W
E
S
Belgorod Oblast
ISW INSTITUTE FOR THE STUDY OF WAR
AND
CT CRITICAL THREATS
THE DR. JACK LONDON GEOSPATIAL FUND
Kharkiv Oblast
Dvorichna
Ivanivka
Troitske
Luhansk Oblast
Shevchenkove
Kupyansk
Nyzhnia Duvanka
Bilokurakyne
Svatove
Starobilsk
Stelmakhivka
Nevske
Sloviansk
Siversk
Spirne
Kramatorsk
Druzhkivka
Bakhmut
Kostyantynivka
Donetsk Oblast
Toretsk
Debaltseve
Luhansk City
0
20
40
80 Kilometers

Map by George Barros, Kateryna Stepanenko, Noel Mikkelsen, Daniel Mealie, Thomas Bergeron, Mitchell Belcher, Shaylei Dauphinais, Tom Thacker, and Kaitlyn Thomas
© 2024 Institute for the Study of War and AEI's Critical Threats Project

○ Significant Fighting in the past 24 Hours	Assessed Russian Advances in Ukraine*	Claimed Ukrainian Counteroffensives
Russian Ground Lines of Communication	Assessed Russian-controlled Ukrainian Territory	Reported Ukrainian Partisan Warfare
Russian-controlled Ukrainian Territory before February 24	Claimed Russian Control over Ukrainian Territory	

* Assessed Russian advances are areas where ISW assesses Russian forces have operated in or launched attacks against but do not control.

Note: A Russian source claimed on March 3 that Russian forces advanced 200 meters north of Synkivka.

Операція №2 – Донецька область

3 березня позиційні бої в районі Бахмута продовжилися, проте підтверджених змін лінії фронту не відбулося.

Позиційні бої тривали:

- на північний захід від Бахмута в районі Богданівки;
- на захід від Бахмута біля Іванівська;
- на південь і на південний захід від Бахмута в районі Клещіївки, Андріївки, Південного та Нью-Йорка.

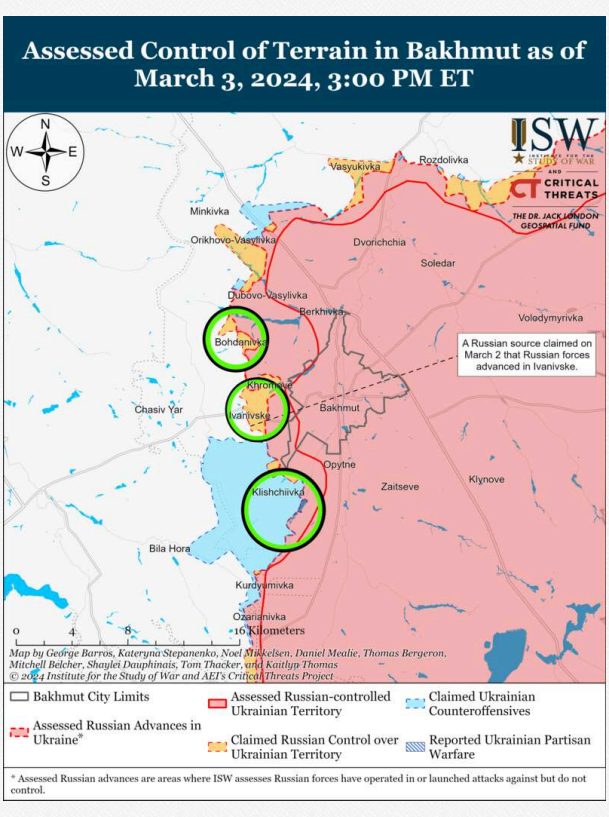

Assessed Control of Terrain in Bakhmut as of March 3, 2024, 3:00 PM ET

N
W
E
S
ISW INSTITUTE FOR THE STUDY OF WAR
AND
CT CRITICAL THREATS
THE DR. JACK LONDON GEOSPATIAL FUND
Vasyukivka
Rozdolivka
Minkivka
Orikhovo-Vasylivka
Dvorichchia
Soledar
Dubovo-Vasylivka
Berkhivka
Volodymyrivka
Bohdanivka
A Russian source claimed on March 2 that Russian forces advanced in Ivanivske.
Khromove
Chasiv Yar
Ivanivske
Bakhmut
Opytne
Zaitseve
Klynove
Klishchiivka
Bila Hora
Kurdyumivka
Ozarianivka
0
4
8
16 Kilometers

Map by George Barros, Kateryna Stepanenko, Noel Mikkelsen, Daniel Mealie, Thomas Bergeron, Mitchell Belcher, Shaylei Dauphinais, Tom Thacker, and Kaitlyn Thomas
© 2024 Institute for the Study of War and AEI's Critical Threats Project

Bakhmut City Limits	Assessed Russian-controlled Ukrainian Territory	Claimed Ukrainian Counteroffensives
Assessed Russian Advances in Ukraine*	Claimed Russian Control over Ukrainian Territory	Reported Ukrainian Partisan Warfare

* Assessed Russian advances are areas where ISW assesses Russian forces have operated in or launched attacks against but do not control.

3 березня позиційні бої під Авдіївкою продовжилися, проте підтверджених змін лінії фронту не відбулося.

Позиційні бої тривали:

- на північний захід від Авдіївки в районі Бердичів, Степового та Орлівки;
- на захід від Авдіївки біля Тоненького;
- на південний захід від Авдіївки в районі Первомайського та Невельського.

Спікер Сил оборони Таврійського напрямку Дмитро Лиховій заявив, що оперативна обстановка в Бердичах, Орлівці та Тоненькому стабілізується, а українські сили відбивають російські атаки в цих населених пунктах.

За словами Лиховія, російські війська не захопили Бердичі, Орлівку чи Тоненьке, але досягли деяких локальних успіхів на Авдіївському напрямку.

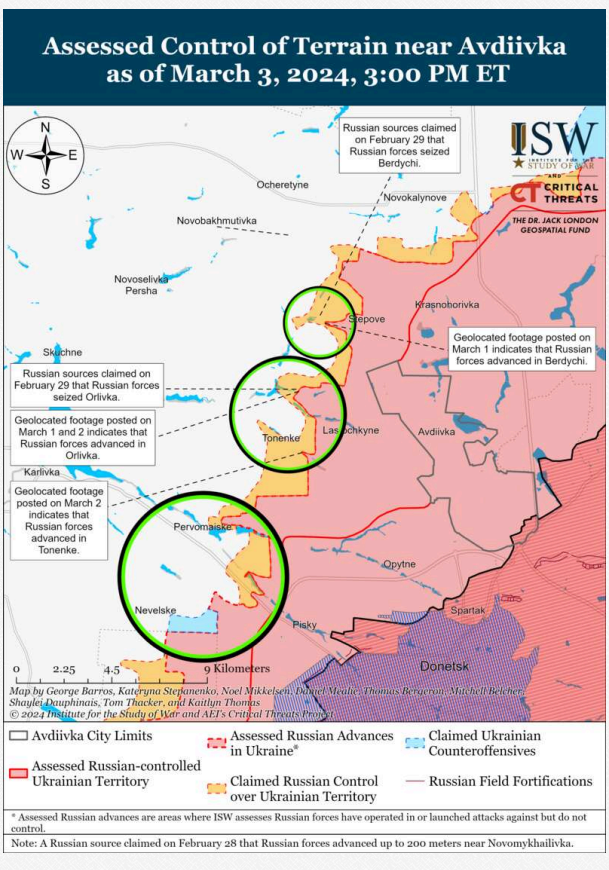

Assessed Control of Terrain near Avdiivka as of March 3, 2024, 3:00 PM ET

N
W
E
S
Russian sources claimed on February 29 that Russian forces seized Berdychi.
ISW INSTITUTE FOR THE STUDY OF WAR
AND
CT CRITICAL THREATS
THE DR. JACK LONDON GEOSPATIAL FUND
Ocheretyne
Novokalynove
Novobakhmutivka
Novoselivka Persha
Krasnohorivka
Stepove
Skuchne
Geolocated footage posted on March 1 indicates that Russian forces advanced in Berdychi.
Russian sources claimed on February 29 that Russian forces seized Orlivka.
Geolocated footage posted on March 1 and 2 indicates that Russian forces advanced in Orlivka.
Tonenke
Lastochkyne
Avdiivka
Karlivka
Geolocated footage posted on March 2 indicates that Russian forces advanced in Tonenke.
Pervomaiske
Opytne
Nevelske
Spartak
Pisky
Donetsk
0
2.25
4.5
9 Kilometers

Map by George Barros, Kateryna Stepanenko, Noel Mikkelsen, Daniel Mealie, Thomas Bergeron, Mitchell Belcher, Shaylei Dauphinais, Tom Thacker, and Kaitlyn Thomas
© 2024 Institute for the Study of War and AEI's Critical Threats Project

Avdiivka City Limits	Assessed Russian Advances in Ukraine*	Claimed Ukrainian Counteroffensives
Assessed Russian-controlled Ukrainian Territory	Claimed Russian Control over Ukrainian Territory	Russian Field Fortifications

* Assessed Russian advances are areas where ISW assesses Russian forces have operated in or launched attacks against but do not control.

Note: A Russian source claimed on February 28 that Russian forces advanced up to 200 meters near Novomykhailivka.

Командувач ОСУВ "Таврія" Олександр Тарнавський 3 березня заявив, що російські військові скинули з безпілотників дев'ять боєприпасів із хімічними речовинами на українські позиції на Таврійському напрямі (Авдіївка через захід Запорізької області) – явне порушення Конвенції про хімічну зброю.

Український військовий оглядач Костянтин Машовець заявив, що російські війська перекинули на Авдіївський напрямок кілька підрозділів Центрального угруповання військ РФ. Машовець заявив, що російське угруповання військ на південному заході України, ймовірно, що стосується Авдіївки через захід Донецької області, налічує близько 86 332 осіб особового складу.

3 березня позиційні бої тривали на захід та південний захід від Донецька, хоча підтверджених змін на лінії фронту не було.

Позиційні бої тривали:

- на захід від Донецька в районі Красногорівки та Георгіївки;
- на південний захід від Донецька в районі Побєди та Новомихайлівки.

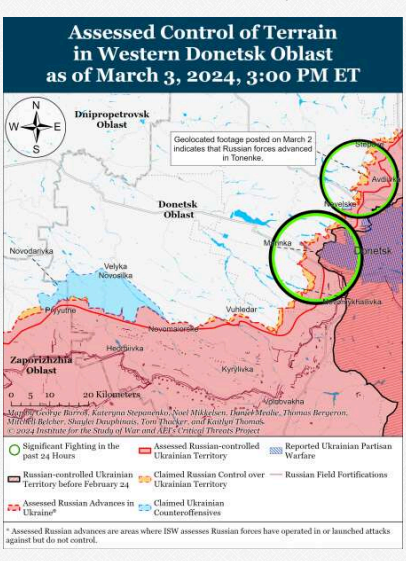

Assessed Control of Terrain in Western Donetsk Oblast as of March 3, 2024, 3:00 PM ET

N
W
E
S
Dnipropetrovsk Oblast
Geolocated footage posted on March 2 indicates that Russian forces advanced in Tonenke.
Stepove
Avdiivka
Nevelske
Donetsk Oblast
Marinka
Donetsk
Novodarivka
Velyka Novosilka
Novomykhailivka
Pryiutne
Vuhledar
Novomaiorske
Zaporizhzhia Oblast
Kyrylivka
Volnovakha
0
5
10
20 Kilometers

Map by George Barros, Kateryna Stepanenko, Noel Mikkelsen, Daniel Mealie, Thomas Bergeron, Mitchell Belcher, Shaylei Dauphinais, Tom Thacker, and Kaitlyn Thomas
© 2024 Institute for the Study of War and AEI's Critical Threats Project

○ Significant Fighting in the past 24 Hours	Assessed Russian-controlled Ukrainian Territory	Reported Ukrainian Partisan Warfare
Russian-controlled Ukrainian Territory before February 24	Claimed Russian Control over Ukrainian Territory	Russian Field Fortifications
Assessed Russian Advances in Ukraine*	Claimed Ukrainian Counteroffensives	

* Assessed Russian advances are areas where ISW assesses Russian forces have operated in or launched attacks against but do not control.

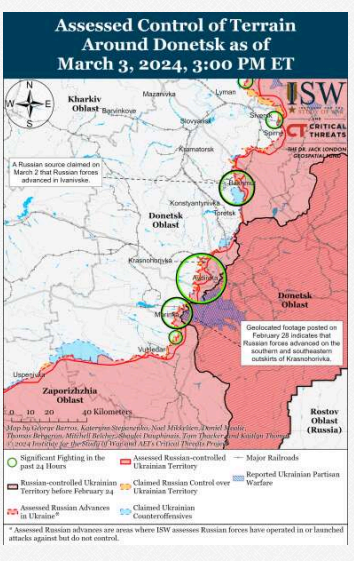

Assessed Control of Terrain Around Donetsk as of March 3, 2024, 3:00 PM ET

N
W
E
S
Kharkiv Oblast
ISW
CT CRITICAL THREATS
A Russian source claimed on March 2 that Russian forces advanced in Ivanivske.
Bakhmut
Konstyantynivka
Toretsk
Donetsk Oblast
Krasnohorivka
Avdiivka
Marinka
Donetsk Oblast
Geolocated footage posted on February 28 indicates that Russian forces advanced on the southern and southeastern outskirts of Krasnohorivka.
Vuhledar
Uspenivka
Zaporizhzhia Oblast
Rostov Oblast (Russia)
0
10
20
40 Kilometers

Map by George Barros, Kateryna Stepanenko, Noel Mikkelsen, Daniel Mealie, Thomas Bergeron, Mitchell Belcher, Shaylei Dauphinais, Tom Thacker and Kaitlyn Thomas
© 2024 Institute for the Study of War and AEI's Critical Threats Project

○ Significant Fighting in the past 24 Hours	Assessed Russian-controlled Ukrainian Territory	Major Railroads
Russian-controlled Ukrainian Territory before February 24	Claimed Russian Control over Ukrainian Territory	Reported Ukrainian Partisan Warfare
Assessed Russian Advances in Ukraine*	Claimed Ukrainian Counteroffensives	

* Assessed Russian advances are areas where ISW assesses Russian forces have operated in or launched attacks against but do not control.

"Південна вісь"

Позиційні бої тривали в районі Роботиного на заході Запорізької області, але не призвели до будь-яких змін на лінії фронту на 3 березня.

Позиційні бої відбувалися в районі Роботиного та на захід від Новопрокопівки (на південь від Роботиного).

Військовий блогер зауважив, що російські війська просуваються повільніше в районі Вербового (на схід від Роботиного), ніж у районі Роботиного, і що російські війська останніми місяцями посилили артилерійський вогонь у цьому районі.

3 березня позиційні бої в районі Кринків та Антонівського мосту на східному (лівобережжі) Херсонської області продовжилися. Росія завдає ударів по українських позиціях із реактивних систем залпового вогню (РСЗВ) ТВС.

Російське опозиційне видання опублікувало відео, на якому російські військовослужбовці скаржаться на те, що їм довелося два дні чекати на евакуацію з траншеї в Кринках.

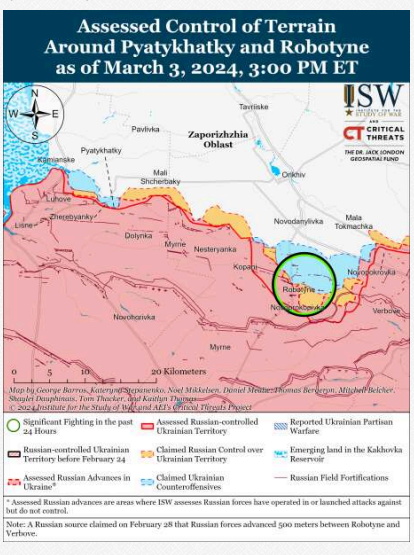

Assessed Control of Terrain Around Pyatykhatky and Robotyne as of March 3, 2024, 3:00 PM ET

N
W
E
S
Tavriiske
ISW
CT CRITICAL THREATS
THE DR. JACK LONDON GEOSPATIAL FUND
Pavlivka
Zaporizhzhia Oblast
Pyatykhatky
Kamianske
Mali Shcherbaky
Orikhiv
Luhove
Zherebyanky
Lisne
Novodanylivka
Mala Tokmachka
Dolynka
Myrne
Nesteryanka
Kopani
Novopokrovka
Robotyne
Novoprokopivka
Verbove
Novobohdanivka
Myrne
0
5
10
20 Kilometers

Map by George Barros, Kateryna Stepanenko, Noel Mikkelsen, Daniel Mealie, Thomas Bergeron, Mitchell Belcher, Shaylei Dauphinais, Tom Thacker, and Kaitlyn Thomas
© 2024 Institute for the Study of War and AEI's Critical Threats Project

○ Significant Fighting in the past 24 Hours	Assessed Russian-controlled Ukrainian Territory	Reported Ukrainian Partisan Warfare
Russian-controlled Ukrainian Territory before February 24	Claimed Russian Control over Ukrainian Territory	Emerging land in the Kakhovka Reservoir
Assessed Russian Advances in Ukraine*	Claimed Ukrainian Counteroffensives	

* Assessed Russian advances are areas where ISW assesses Russian forces have operated in or launched attacks against but do not control.

Note: A Russian source claimed on February 28 that Russian forces advanced 300 meters between Robotyne and Verbove.

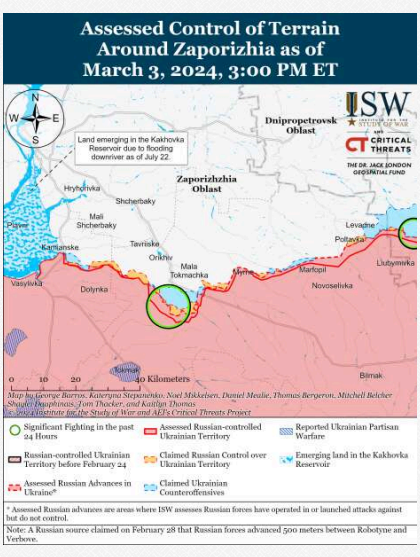

Assessed Control of Terrain Around Zaporizhia as of March 3, 2024, 3:00 PM ET

N
W
E
S
Land emerging in the Kakhovka Reservoir due to flooding downriver as of July 22
Dnipropetrovsk Oblast
ISW
CT CRITICAL THREATS
Zaporizhzhia Oblast
Mala Tokmachka

Map by George Barros, Kateryna Stepanenko, Noel Mikkelsen, Daniel Mealie, Thomas Bergeron, Mitchell Belcher, Shaylei Dauphinais, Tom Thacker, and Kaitlyn Thomas
© 2024 Institute for the Study of War and AEI's Critical Threats Project

○ Significant Fighting in the past 24 Hours	Assessed Russian-controlled Ukrainian Territory	Reported Ukrainian Partisan Warfare
Russian-controlled Ukrainian Territory before February 24	Claimed Russian Control over Ukrainian Territory	Emerging land in the Kakhovka Reservoir
Assessed Russian Advances in Ukraine*	Claimed Ukrainian Counteroffensives	

* Assessed Russian advances are areas where ISW assesses Russian forces have operated in or launched attacks against but do not control.

Note: A Russian source claimed on February 28 that Russian forces advanced 300 meters between Robotyne and Verbove.

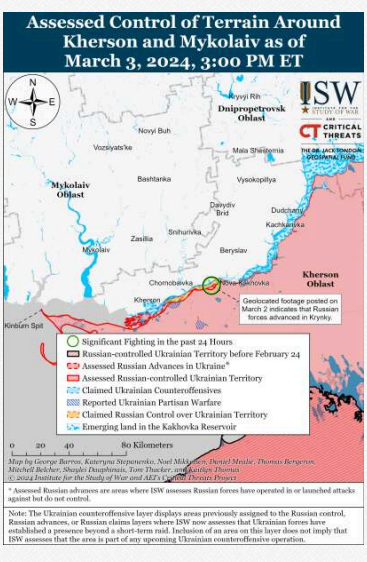

Assessed Control of Terrain Around Kherson and Mykolaiv as of March 3, 2024, 3:00 PM ET

N
W
E
S
Dnipropetrovsk Oblast
ISW
CT CRITICAL THREATS
Mykolaiv Oblast
Davydiv Brid
Dudchany
Kachkarivka
Zasillia
Snihurivka
Mykolaiv
Beryslav
Kherson Oblast
Chornobaivka
Nova Kakhovka
Kherson
Geolocated footage posted on March 2 indicates that Russian forces advanced in Krynky.
Kinburn Spit
0
20
40
80 Kilometers

- ○ Significant Fighting in the past 24 Hours
- Russian-controlled Ukrainian Territory before February 24
- Assessed Russian Advances in Ukraine*
- Assessed Russian-controlled Ukrainian Territory
- Claimed Ukrainian Counteroffensives
- Reported Ukrainian Partisan Warfare
- Claimed Russian Control over Ukrainian Territory
- Emerging land in the Kakhovka Reservoir

Map by George Barros, Kateryna Stepanenko, Noel Mikkelsen, Daniel Mealie, Thomas Bergeron, Mitchell Belcher, Shaylei Dauphinais, Tom Thacker, and Kaitlyn Thomas
© 2024 Institute for the Study of War and AEI's Critical Threats Project

* Assessed Russian advances are areas where ISW assesses Russian forces have operated in or launched attacks against but do not control.

Note: The Ukrainian counteroffensive layer displays areas previously assigned to the Russian control, Russian advances, or Russian claims layers where ISW now assesses that Ukrainian forces have established a presence beyond a short-term raid. Inclusion of an area on this layer does not imply that ISW assesses that the area is part of any upcoming Ukrainian counteroffensive operation.

Теги: Донецька область | Донецкая область | ВС РФ | Напад Росії на Україну | Война | Війна | ЗСУ | ВСУ | Авдіївка | Авдеевка

Максим Левченко
ВИПУСКОВИЙ РЕДАКТОР

04 березня 2024 г., 07:00 | Переглядів: 2088 | Коментарі: 0

Роздрукувати | Надіслати товаришу

Коментарі:

comments powered by Disqus

Важливі новини

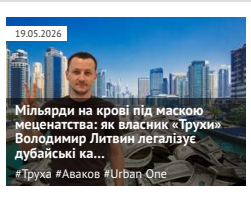

19.05.2026
Мільярди на крові під маскою меценатства: як власник «Трухи» Володимир Литвин легалізує дубайські ка...
#Труха #Аваков #Urban One

13.05.2026
Розшукуваний бізнесмен Борис Ушерович через кіпрсько-іспанський ландромат...
#РЖД #Кипр #Кіпр

ЦЕНЗУРА ЯК ОБІЙТИ БЛОКУВАННЯ І ЧИТАТИ НАШ САЙТ

Останні новини

По даті | По переглядам | По коментарям

14:25 У Києві внаслідок нічної атаки РФ пошкоджено ЖК Trinity Trinity у Печерському районі
14:20 Кількість постраждалих від нічної атаки на Київ зросла до 77 осіб, троє — у тяжкому стані, — Кличко
14:15 Росіяни обстріляли з артилерії ринок у Херсоні: двоє людей загинули, ще семеро поранені
14:08 Die Welt: Зеленський продовжує мовчати про корупційний скандал із соратниками, який може стосуватися його особисто
14:01 У Києві затримали мародера, який обкрадав квартири після ракетного удару по Подолу
Підписуйтесь на наш канал в Telegram. Оперативно про головне
13:55 Спалах Еболи в Конго виходить з-під контролю: сотні загиблих, у провінціях уже скасовують авіарейси
13:49 Символ незламності: мережу підкорює фото кур'єра, який везе замовлення на тлі зруйнованого ТРЦ «Квадрат» у Києві
13:43 Удар по паливному постачанню Домодєдово та Шереметьєво: СБУ завдала удару по стратегічній нафтоперобній станції у Володимирській області РФ
13:37 Спроба номер два: бізнесмен Віталій Кропачов формує пул «лідерів думок» для медійної атаки на «Центренерго»
13:30 Кривавий вибух у Пакистані: під час руху пасажирського поїзда загинули 16 людей, десятки поранених
13:24 Ледве не загинув посол: МЗС Албанії викликає російського дипломата через масовану атаку на Київ
13:18 Кая Каллас: Удар Росії «Орєшніком» підвищує ризики ядерної ескалації
13:12 Defence Express: Росія могла наростити виробництво ракет «Орєшнік» після серії ударів
13:06 Київський суд викрив схему з фіктивними адресами для контрабанди смартфонів через пошту
12:59 Федеральний суд США закрив справу проти мігранта, якого раніше помилково депортували до Сальвадору, — BBC
12:53 Axios: США та Іран обговорюють меморандум про 60-денне перемир'я з можливістю продовження
12:49 Іран відмовився передавати запаси високозбагаченого урану США, — Reuters
12:44 У мережі з'явилися кадри удару «орешником» по Білій Церкві
12:39 «Це не змінить того факту, що Росія програє»: прем'єр Канади Марк Карні відреагував на обстріл України
12:33 Росіяни завдали 46 ударів по Чернігівщині за добу: шестеро поранених, серед них — поліцейські
12:27 «Світ повинен відповісти на це зло»: Залужний емоційно відреагував на жахливу нічну атаку на Київ
12:22 Масована атака на Київ: кількість постраждалих зросла до 69

Теги новин

COVID-19 агрессия России Атака Війна Война ВСУ Вторжение Дональд Трамп Донбасс ДТП Зеленский ЗСУ Киев Київ коронавирус Коррупция Напад Росії на Україну Нападение России на Украину оккупанты окупанти Порошенко Путин Росія Россия СБУ США Украина Україна ЧП Эпидемия коронавируса

Наші опитування

Чи вірите ви, що Дональд Трамп зможе зупинити війну між Росією та Україною?

○ Так, повністю зможе
○ Частково зможе, але не відразу
○ Ні, не зможе
○ Це залежить від дій інших сторін
○ Важко відповісти

Голосувати

Показати результати опитування
Показати всі опитування на сайті

2013-2026 © АНТИКОР — національний антикорупційний портал

Реклама на сайті • Наші партнери

Політика конфіденційності

Використання матеріалів сайту дозволено лише за наявності активного гіперпосилання на джерело. Усі права на тексти, зображення, фотографії та відеоматеріали належать їх авторам.