



Головна » Життя » Суспільство

Весняні повені 2026: чи нашкодили річки українцям та де води досі "забагато"

10:20 03.05.2026 Нд

🕒 4 хв

Місцями річки підтоплювали дороги та навіть житлові будинки

 **ІРИНА КОСТЕНКО**
 **ВАСИЛИНА КОПИТКО**



Весняне водопілля може бути небезпечним (фото ілюстративне: Getty Images)

 **Обирайте перевірене - додайте РБК-Україна до улюблених джерел у Google**

На більшості річок України весняне водопілля вже минуло. Проте на окремих гідрологічних постах спеціалісти досі фіксують максимальний рівень води і навіть його підвищення.

Про це розповіла у [бліц-інтерв'ю для РБК-Україна](#) начальник відділу гідрологічних прогнозів Українського гідрометеорологічного центру **Вікторія Корнієнко**.

> **Читайте також:** [Від підтоплень до перекритих доріг: де в Україні та коли негода наробила лиха](#)

Головне:




НОВИНИ



Велика Британія хоче приєднатися до кредиту ЄС на 90 мільярдів для України, - FT

АНАЛІТИКА



коротким і малоактивним (через погоду в березні).

- **Локальні підтоплення:** напружена ситуація виникла у квітні на Південному Бузі - місцями було підтоплено дороги та житлові будинки.
- **Ситуація на Дніпрі:** на Верхньому Дніпрі (пост "Неданчичі") фіксують максимальний рівень води, проте загрози "червоного" рівня небезпеки наразі немає.
- **Десна та Сейм:** на цих річках пік водопілля триває, місцями вода виходить на заплаву (а її рівень підвищується на 1-2 см за добу).
- **Безпека Києва:** у межах столиці рівень Дніпра контролюється Київським та Канівським водосховищами, режими яких встановлює спеціальна комісія.

Чи багато шкоди наробили річки навесні цього року

Експерт розповіла, що вже зараз **на більшості річок України весняне водопілля сформувалося.**

Пройшло воно, за її словами, "без негативних наслідків".

"Однак **на окремих ділянках вода вийшла на заплаву**, що є природним процесом", - поділилась Корнієнко.

Вона нагадала, що в цілому весняне водопілля формується тоді, коли починається танення снігового покриву.

"У цьому році це відбулося в кінці лютого. **Водопілля було коротким, малоактивним й без негативних наслідків**, бо березень виявився доволі сухим", - пояснила науковець.

Де і коли склалась особливо "напружена ситуація"

Фахівець повідомила, що **"напружена ситуація" склалась раніше на річках басейну Південного Бугу** - локально.

"Оскільки річки цього басейну - надзвичайно зарегульовані", - констатувала гідролог.

Вона уточнила, що у лютому - коли розпочалося активне сніготанення та були значні опади - **"до природного процесу весняного водопілля додалася ще активна водогосподарська діяльність"**.

"Тобто водосховища і ставки неконтрольовано скинули воду нижче по течії, що погіршило ситуацію і затопило певні

Дніпро з інформацією, на окремих ділянках на річках басейну Південного Бугу вода:

- перевищила відмітки;
- частково затопила окремі житлові будинки і дороги місцевого значення.

На яких річках України води досі "забагато"

Станом на зараз, за словами Корнієнко, так званих "червоних" зон небезпеки - немає.

Водночас вона нагадала, що **особливо великі басейни в Україні мають Дніпро та Десна.**

Тому там весняне водопілля - "тривалий процес".

"На Верхньому Дніпрі - у створі гідрологічного поста "Неданчичі" - відмічається максимальний рівень води", - розповіла гідролог.

Тим часом на пригирловій ділянці Прип'яті - "пік вже пройшов".

А ось **на ділянці Десни від села Макошине до села Літки - ще розвивається водопілля.** Там рівень води "підвищується на 1-2 см за добу".

"Але негативних наслідків тут немає", - зауважила представниця УкрГМЦ.

Вона повідомила, що **максимальний рівень водопілля формується зараз на притоці Десни - річці Сейм** (поблизу гідрологічного посту в селі Мутин).

"Формується максимальний рівень на ділянці Десни від кордону до села Розльоти", - поділилась Корнієнко.

Як "регулюється" Дніпро у межах Києва

Корнієнко нагадала, що **Дніпро в межах України "у природному стані" - лише:**

- від кордону з Білоруссю;
- до початку Київського водосховища.

Тобто "все, що йде від нижче - зарегульовані ділянки".

При цьому **в межах Києва "річка регулюється роботою Київського та Канівського водосховищ".**

експерт.

Нагадаємо, Кабінет міністрів України доручив відповідальним органам та обласним адміністраціям [підготуватися до подолання наслідків весняних повеней та паводків ще у лютому 2026 року](#).

Вже тоді через снігопади, різку відлигу та дощі фіксували [суттєві підтоплення у різних областях](#). Місцями навіть обмежували рух транспорту.

Тим часом спеціалісти Українського гідрометеорологічного центру регулярно попереджали громадян про [небезпечні гідрологічні явища](#).

Проте вже по завершенню березня експерти повідомили, що погода впродовж місяця була аномально теплою та з відчутним дефіцитом опадів на усіх водозборах річок України.

Це посприяло тому, що розвиток водопілля у той період був малоактивним (що запобігло утворенню більш високих максимумів та подальшим ризикам ймовірних великих затоплень у багатьох локаціях).

Читайте також, [чому весна насправді приходить тричі](#) й від чого залежить.



Не пропустіть головне! Підпишіться на наші оновлення в Google!

Або читайте нас там, де вам зручно!



Більше по темі:

Гідрометцентр

Погода в Україні

Негода в Україні

Кліматолог

Метеоролог

река Днепр

Водойми