



Головна » Життя » Суспільство

Весняні повені 2026: чи нашкодили річки українцям та де води досі "забагато"

10:20 03.05.2026 Нд



🕒 4 хв

Місцями річки підтоплювали дороги та навіть житлові будинки

-  **ІРИНА КОСТЕНКО**
-  **ВАСИЛИНА КОПИТКО**



Весняне водопілля може бути небезпечним (фото ілюстративне: Getty Images)

 Стихія не застане зненацька! Слідкуй за змінами погоди з РБК-Україна у Google 

На більшості річок України весняне водопілля вже минуло. Проте на окремих гідрологічних постах спеціалісти досі фіксують максимальний рівень води і навіть його підвищення.

Про це розповіла у [бліц-інтерв'ю для РБК-Україна](#) начальник відділу гідрологічних прогнозів Українського гідрометеорологічного центру **Вікторія Корнієнко**.

> [Читайте також: Від підтоплень до перекритих доріг: де в Україні та коли негода наробила лиха](#)

Головне:



НОВИНИ



Удар по Прилуках: вже понад 20 поранених, понівечений ТЦ "Епіцентр" (фото)

АНАЛІТИКА



Роман Кот
кореспондент РБК-Україна
Зернові війни. Як Росія будує продовольчу імперію на краденому українському хлібі



коротким і малоактивним (через погоду в березні).

- **Локальні підтоплення:** напружена ситуація виникла у квітні на Південному Бузі - місцями було підтоплено дороги та житлові будинки.
- **Ситуація на Дніпрі:** на Верхньому Дніпрі (пост "Неданчичі") фіксують максимальний рівень води, проте загрози "червоного" рівня небезпеки наразі немає.
- **Десна та Сейм:** на цих річках пік водопілля триває, місцями вода виходить на заплаву (а її рівень підвищується на 1-2 см за добу).
- **Безпека Києва:** у межах столиці рівень Дніпра контролюється Київським та Канівським водосховищами, режими яких встановлює спеціальна комісія.

Чи багато шкоди наробили річки навесні цього року

Експерт розповіла, що вже зараз **на більшості річок України весняне водопілля сформувалося.**

Пройшло воно, за її словами, "без негативних наслідків".

"Однак **на окремих ділянках вода вийшла на заплаву**, що є природним процесом", - поділилась Корнієнко.

Вона нагадала, що в цілому весняне водопілля формується тоді, коли починається танення снігового покриву.

"У цьому році це відбулося в кінці лютого. **Водопілля було коротким, малоактивним й без негативних наслідків**, бо березень виявився доволі сухим", - пояснила науковець.

Де і коли склалась особливо "напружена ситуація"

Фахівець повідомила, що **"напружена ситуація" склалась раніше на річках басейну Південного Бугу** - локально.

"Оскільки річки цього басейну - надзвичайно зарегульовані", - констатувала гідролог.

Вона уточнила, що у лютому - коли розпочалося активне сніготанення та були значні опади - **"до природного процесу весняного водопілля додалася ще активна водогосподарська діяльність"**.

"Тобто водосховища і ставки неконтрольовано скинули воду нижче по течії, що погіршило ситуацію і затопило певні

Згідно з інформацією, на окремих ділянках на річках басейну Південного Бугу вода:

- перевищила відмітки;
- частково затопила окремі житлові будинки і дороги місцевого значення.

На яких річках України води досі "забагато"

Станом на зараз, за словами Корнієнко, так званих "червоних" зон небезпеки - немає.

Водночас вона нагадала, що **особливо великі басейни в Україні мають Дніпро та Десна.**

Тому там весняне водопілля - "тривалий процес".

"На Верхньому Дніпрі - у створі гідрологічного поста "Неданчичі" - відмічається максимальний рівень води", - розповіла гідролог.

Тим часом на пригирловій ділянці Прип'яті - "пік вже пройшов".

А ось **на ділянці Десни від села Макошине до села Літки - ще розвивається водопілля.** Там рівень води "підвищується на 1-2 см за добу".

"Але негативних наслідків тут немає", - зауважила представниця УкрГМЦ.

Вона повідомила, що **максимальний рівень водопілля формується зараз на притоці Десни - річці Сейм** (поблизу гідрологічного посту в селі Мутин).

"Формується **максимальний рівень на ділянці Десни від кордону до села Розльоти**", - поділилась Корнієнко.

Як "регулюється" Дніпро у межах Києва

Корнієнко нагадала, що **Дніпро в межах України "у природному стані" - лише:**

- від кордону з Білоруссю;
- до початку Київського водосховища.

Тобто "все, що йде від нижче - зарегульовані ділянки".

При цьому **в межах Києва "річка регулюється роботою Київського та Канівського водосховищ".**

експерт.

Нагадаємо, Кабінет міністрів України доручив відповідальним органам та обласним адміністраціям [підготуватися до подолання наслідків весняних повеней та паводків ще у лютому 2026 року](#).

Вже тоді через снігопади, різку відлигу та дощі фіксували [суттєві підтоплення у різних областях](#). Місцями навіть обмежували рух транспорту.

Тим часом спеціалісти Українського гідрометеорологічного центру регулярно попереджали громадян про [небезпечні гідрологічні явища](#).

Проте вже по завершенню березня експерти повідомили, що погода впродовж місяця була аномально теплою та з відчутним дефіцитом опадів на усіх водозборах річок України.

Це посприяло тому, що розвиток водопілля у той період був малоактивним (що запобігло утворенню більш високих максимумів та подальшим ризикам ймовірних великих затоплень у багатьох локаціях).

Читайте також, [чому весна насправді приходить тричі й від чого залежить](#).



Не пропустіть головне! Підпишіться на наші оновлення в Google!

Або читайте нас там, де вам зручно!



Більше по темі:

[Гідрометцентр](#)[Погода в Україні](#)[Негода в Україні](#)[Кліматолог](#)[Метеоролог](#)[река Днепр](#)[Водойми](#)

Реклама

НОВИНИ

- Новини України
- Війна в Україні
- Економіка
- Світ
- Надзвичайні події

ПОЛІТИКА

БІЗНЕС

- Економіка
- Фінанси
- Авто
- Tech
- Енергетика
- Біла економіка

АНАЛІТИКА

- Статті
- Інтерв'ю
- Точка зору

ЖИТТЯ

- Гроші
- Зміни
- Освіта
- Суспільство

РОЗВАГИ

- Шоу бізнес
- Поради
- Гороскопи
- Свята
- Цікаве
- Спорт

LIFESTYLE

- Психологія
- Їжа
- Подорожі
- Здорове життя
- Мода та краса

- Про компанію
- Редакційна політика і стандарти
- Як стати нашим автором
- Правила користування
- Правова інформація
- Політика конфіденційності
- Контакти
- Команда
- Вакансії в РБК-Україна

Розмістити рекламу



Інформаційний портал «РБК-Україна» має тримовну версію (українську, російську та англійську), головна сторінка portalу - <https://www.rbc.ua>. Фотографії, зображення належать їх правовласникам. Всі фотографії на Порталі, авторами яких є журналісти «РБК-Україна», розміщені на умовах ліцензії Creative Commons Attribution 4.0 International. Редакція «РБК-Україна» може не поділяти точку зору авторів. Оціночні судження не підлягають спростуванню та доведенню їх правдивості. За достовірність та зміст реклами відповідальність несе рекламодавець. Матеріали, позначені плашкою: «Прес-релізи», «Спецпроект», «Партнерський матеріал», «Promo», «Благодійність», «Резонанс» розміщуються на правах реклами і призначені, як правило, для осіб, які досягли 21-річного віку. «Новини компанії» - це інформаційний формат, що охоплює новини, події та оголошення, пов'язані з діяльністю компанії, базуються на пресрелізах, які випускають самі компанії, і за які редакція не несе відповідальність. Онлайн-медіа «РБК-Україна» призначене для осіб віком від 21 року.